



Enquête publique

CHAUSSÉE DE BOONDAEL

Localisation

Etat existant

Plan de circulation

Plan d'aménagement

RUE DU BELVÉDÈRE - CARREFOUR CUVE & SERPENTIN

CH. DE BOONDAEL - TRONÇON ENTRE RUE DE BELVÉDÈRE ET GREYSON

CARREFOUR ENTRE LES RUES GREYSON - RUE GUSTAVE BIOT

CH. DE BOONDAEL - TRONÇON ENTRE RUE GREYSON ET BD G. JACQUES

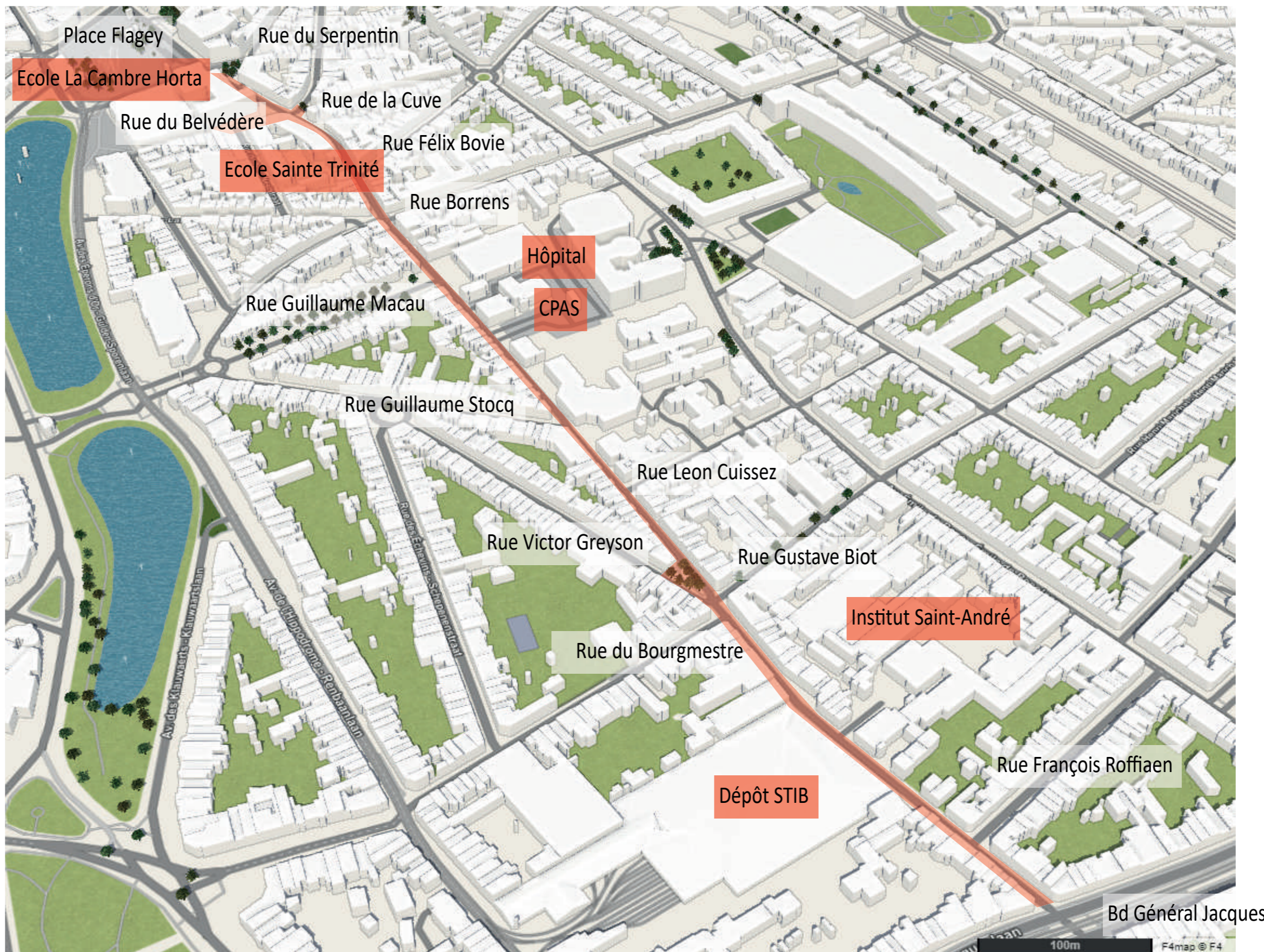
Projet en chiffres

Palette végétale



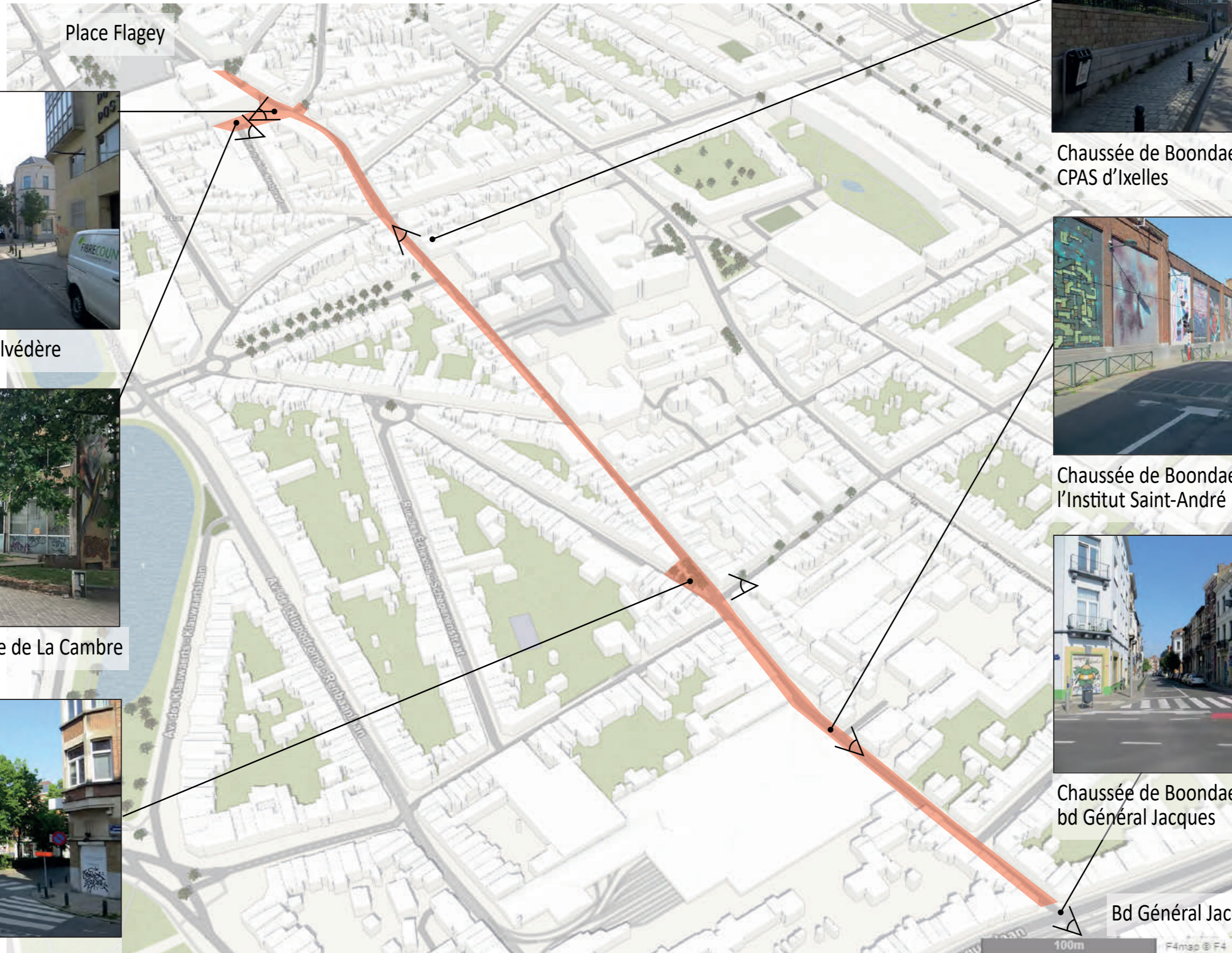


Localisation





Etat existant



Place Flagey



Vue depuis la rue du Belvédère



Rue du Belvédère, entrée de La Cambre




Square Victor Greyson



Chaussée de Boondael à hauteur du CPAS d'Ixelles



Chaussée de Boondael à hauteur de l'Institut Saint-André



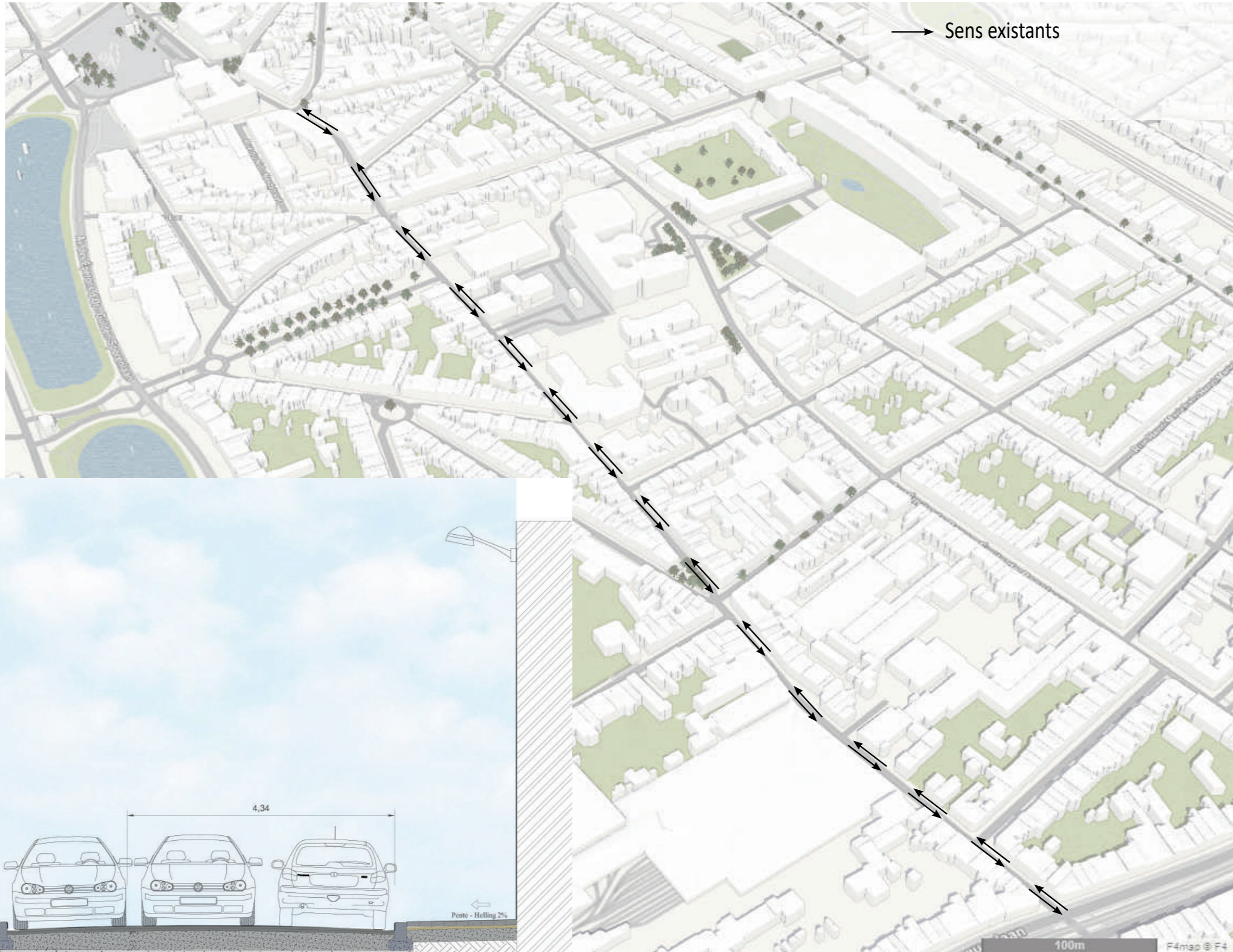
Chaussée de Boondael vue depuis le bd Général Jacques

Bd Général Jacques



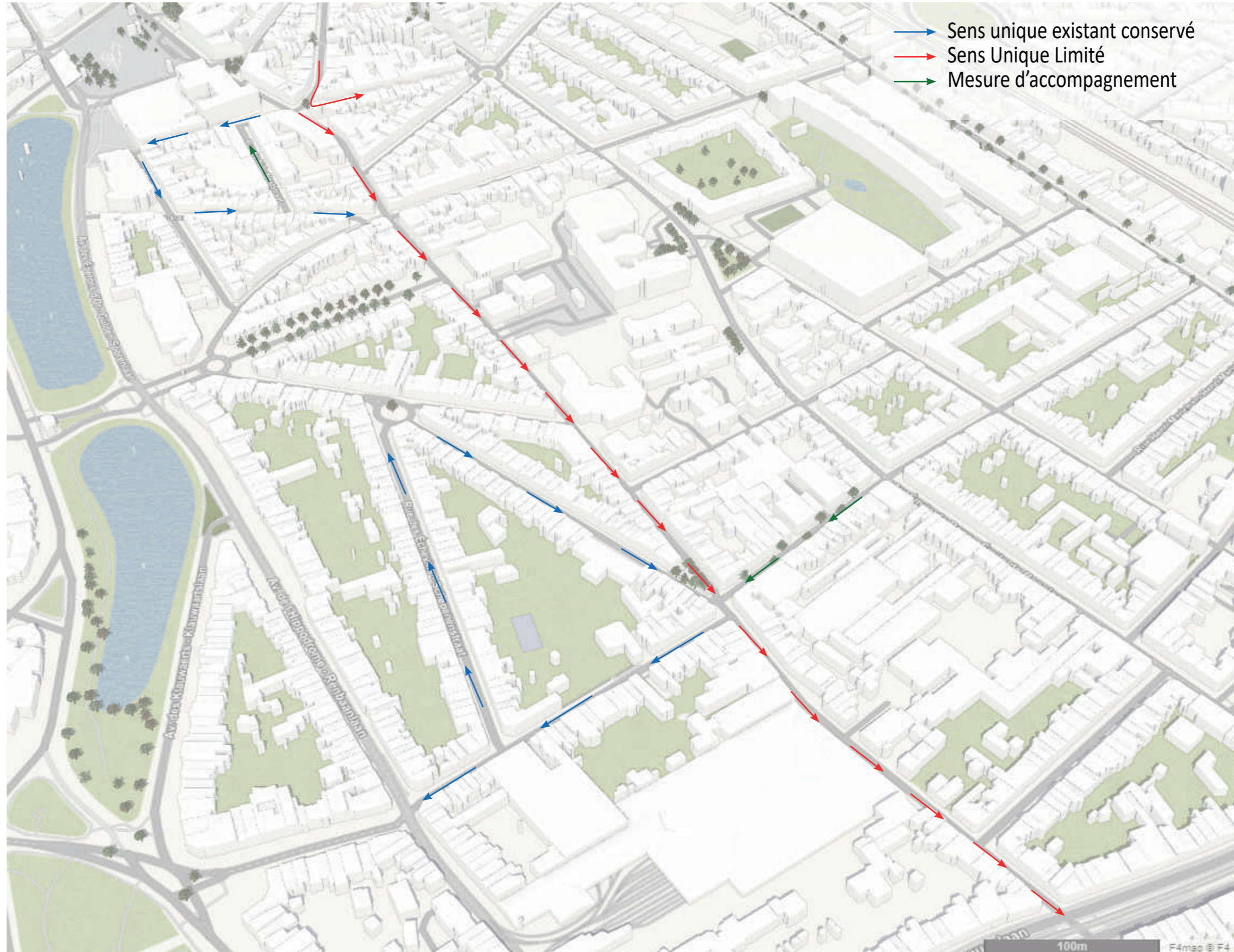


Etat existant





Plan de circulation





Plan d'aménagement

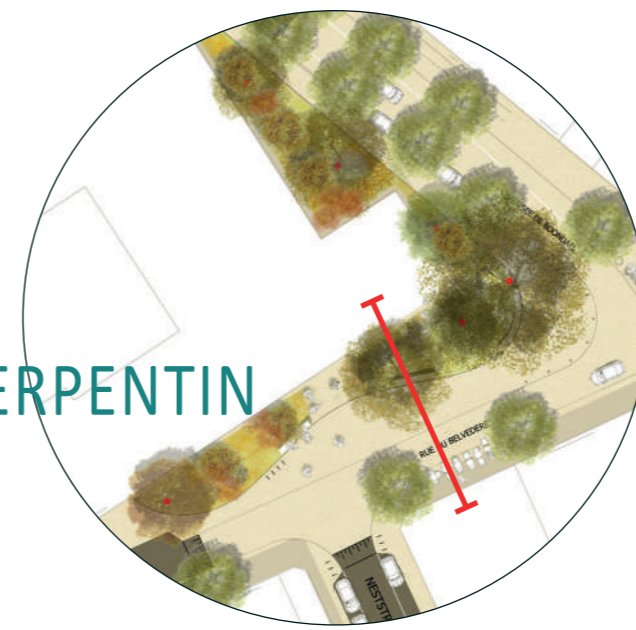
RUE DU BELVÈDÈRE - CARREFOUR CUVE & SERPENTIN





Plan d'aménagement

RUE DU BELVÉDÈRE - CARREFOUR CUVE & SERPENTIN





Plan d'aménagement

RUE DU BELVÉDÈRE - CARREFOUR CUVE & SERPENTIN



- Création d'une zone de rencontre 20

- Aménagement de placettes en zone piétonne

- Plus de stationnements présents

- Stationnements de livraison conservés



- Conservation des arbres existants


- Plantation d'arbres, arbustes et herbacées



Carpinus betulus 'Albert Beeckman'



- Unification du revêtement de façade à façade



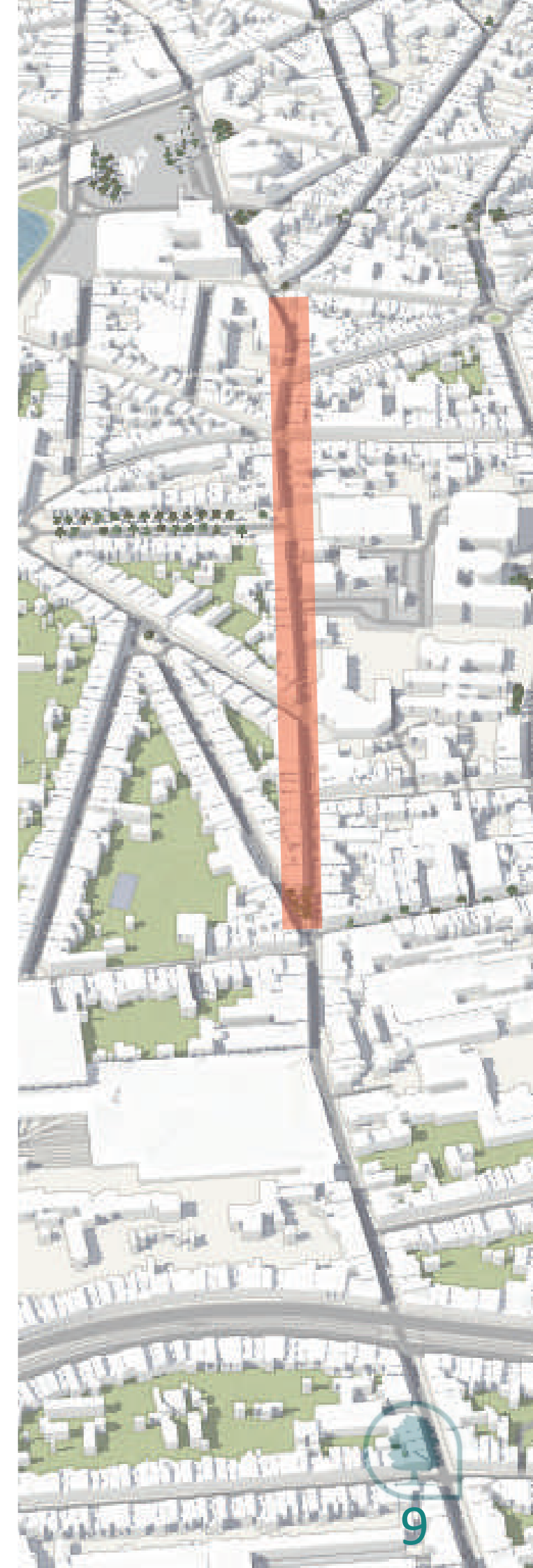
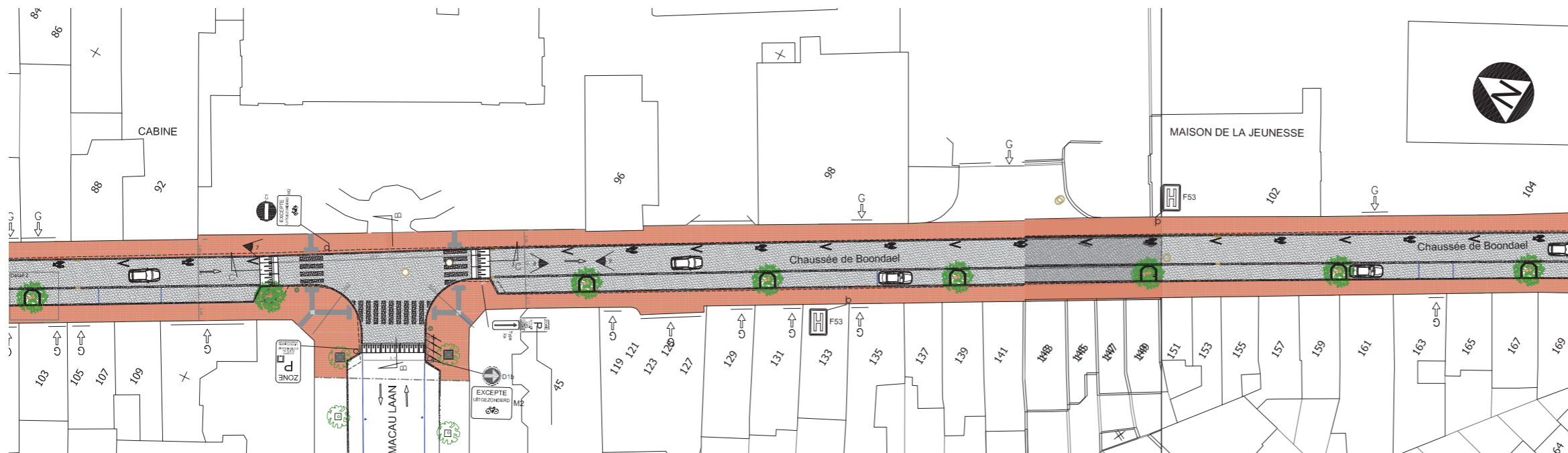
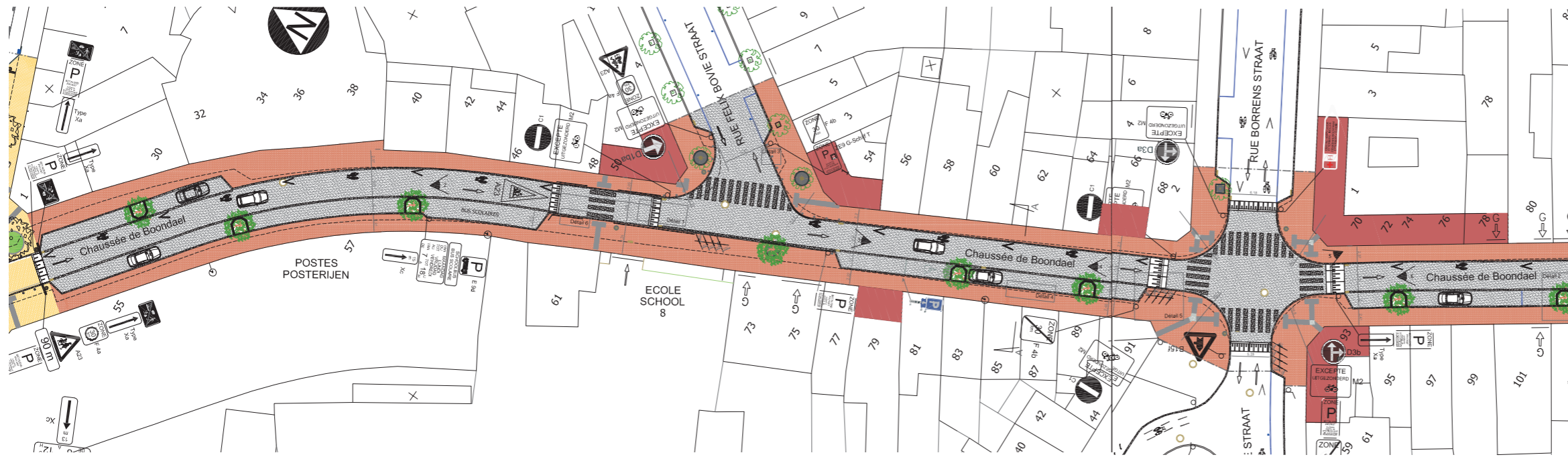
Pavés porphyre sciés





Plan d'aménagement

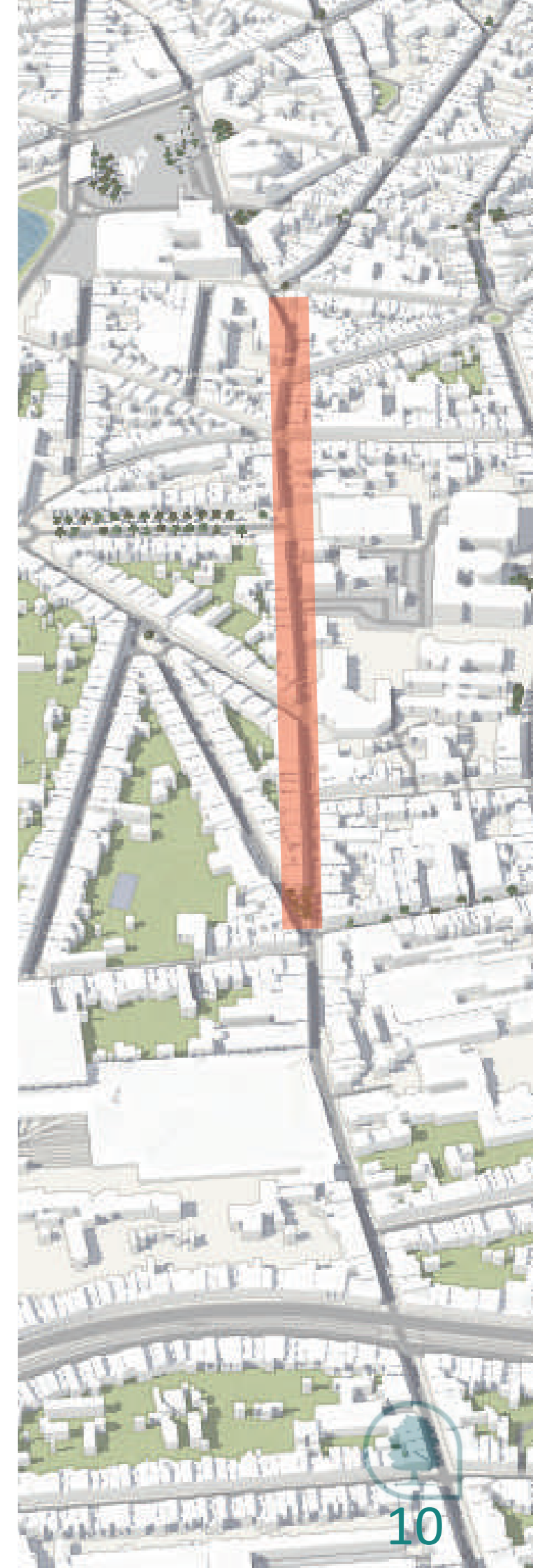
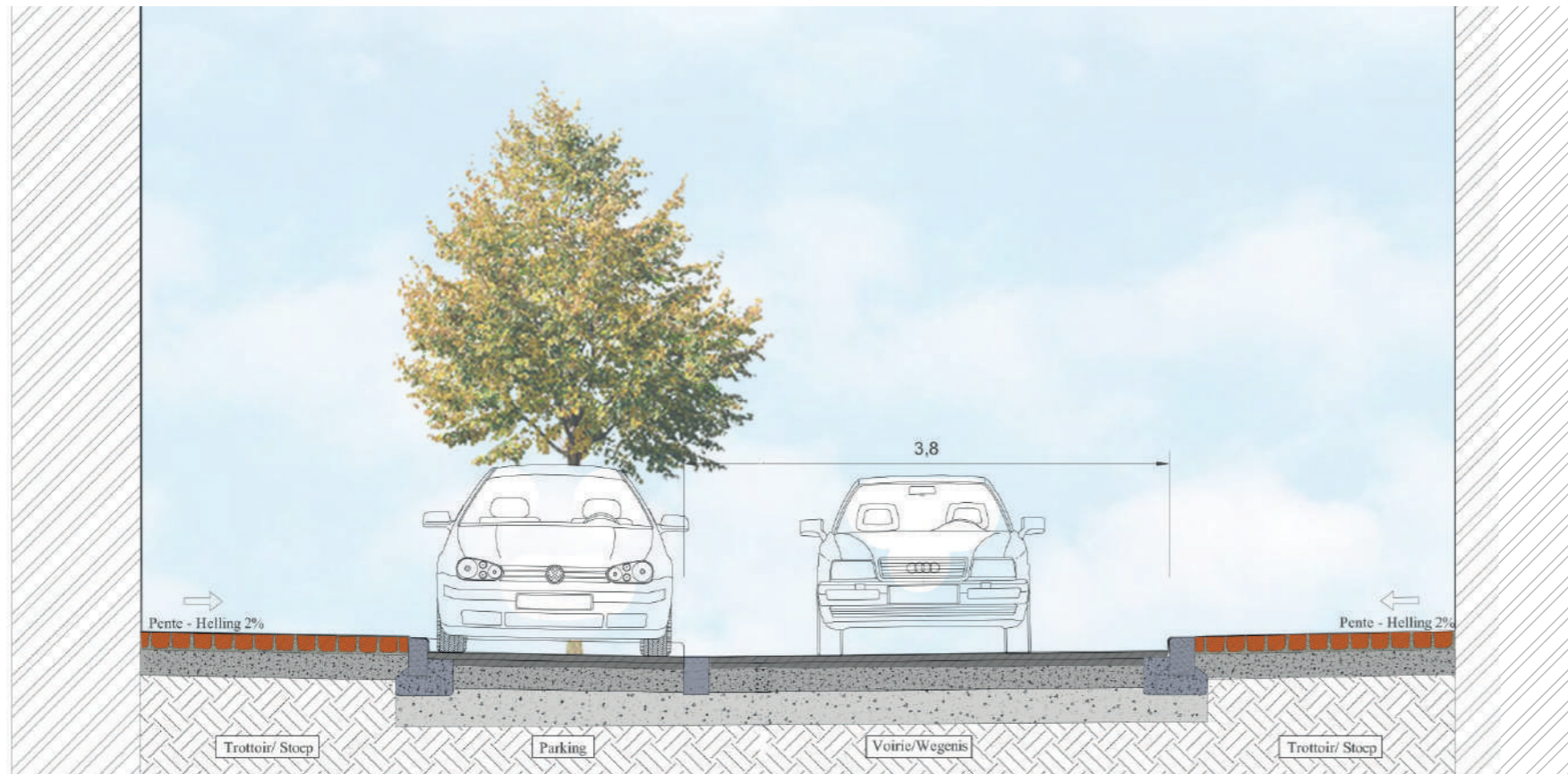
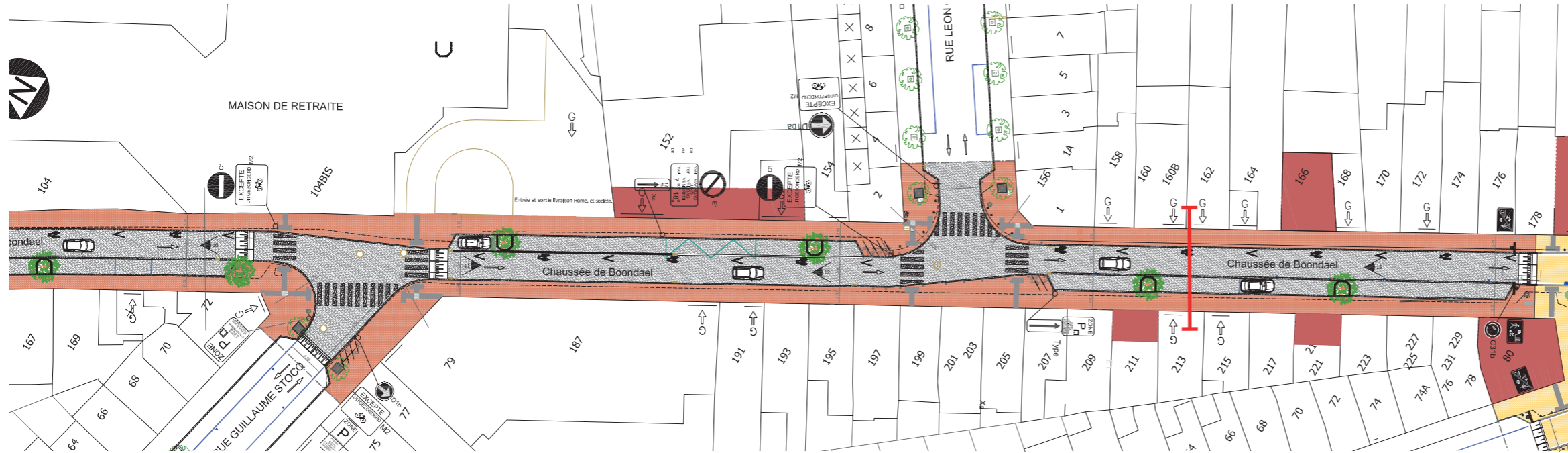
CH. DE BOONDAEL - TRONÇON ENTRE RUE DE BELVÈDÈRE ET GREYSON





Plan d'aménagement

CH. DE BOONDAEL - TRONÇON ENTRE RUE DE BELVÈDÈRE ET GREYSON





Plan d'aménagement

CH. DE BOONDAEL - TRONÇON ENTRE RUE DE BELVÉDÈRE ET GREYSON



- Zone 30
- Sens unique
- Double sens vélos
- Stationnement longitudinal



- Conservation des arbres existants
- Plantation d'arbres, arbustes et herbacées



Carpinus betulus 'Albert Beeckman'



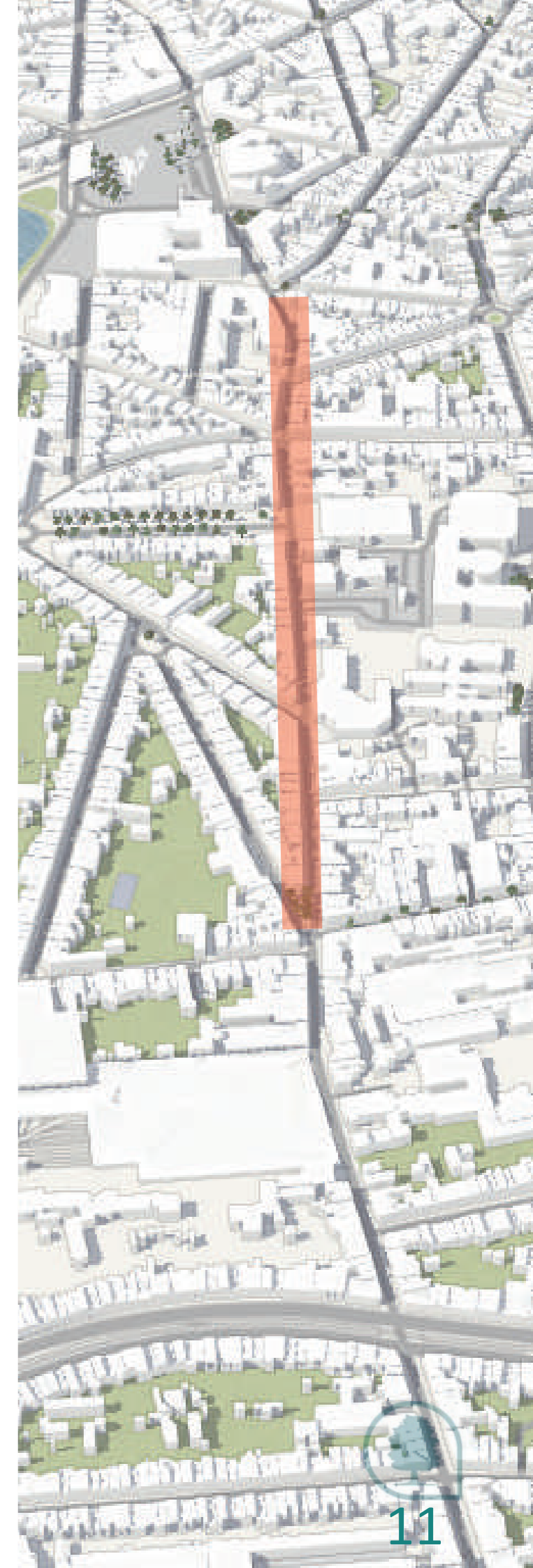
- Unification avec le reste du quartier



Pavés grès



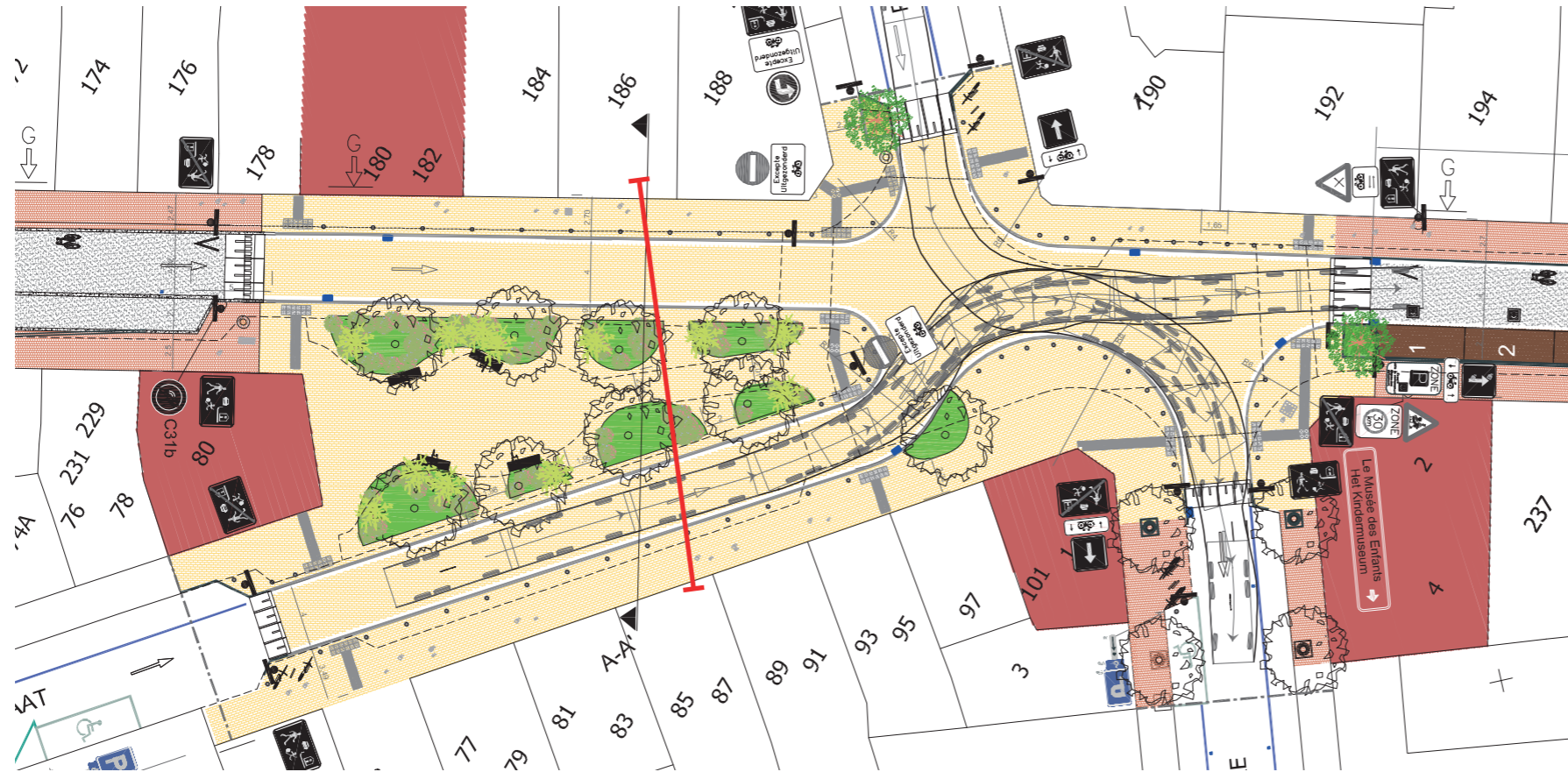
Asphalte





Plan d'aménagement

CARREFOUR ENTRE LES RUES GREYSON - RUE GUSTAVE BIOT





Plan d'aménagement

CARREFOUR ENTRE LES RUES GREYSON - RUE GUSTAVE BIOT



- Création d'une zone de rencontre 20

- Conservation de la placette en zone piétonne

- Plus de stationnements présents



- Conservation des arbres existants

- Plantation d'une strates arbustive et herbacée à leurs pieds




Prunus avium 'Plena'



Carpinus betulus 'Albert Beeckman'



- Unification du revêtement de façade à façade



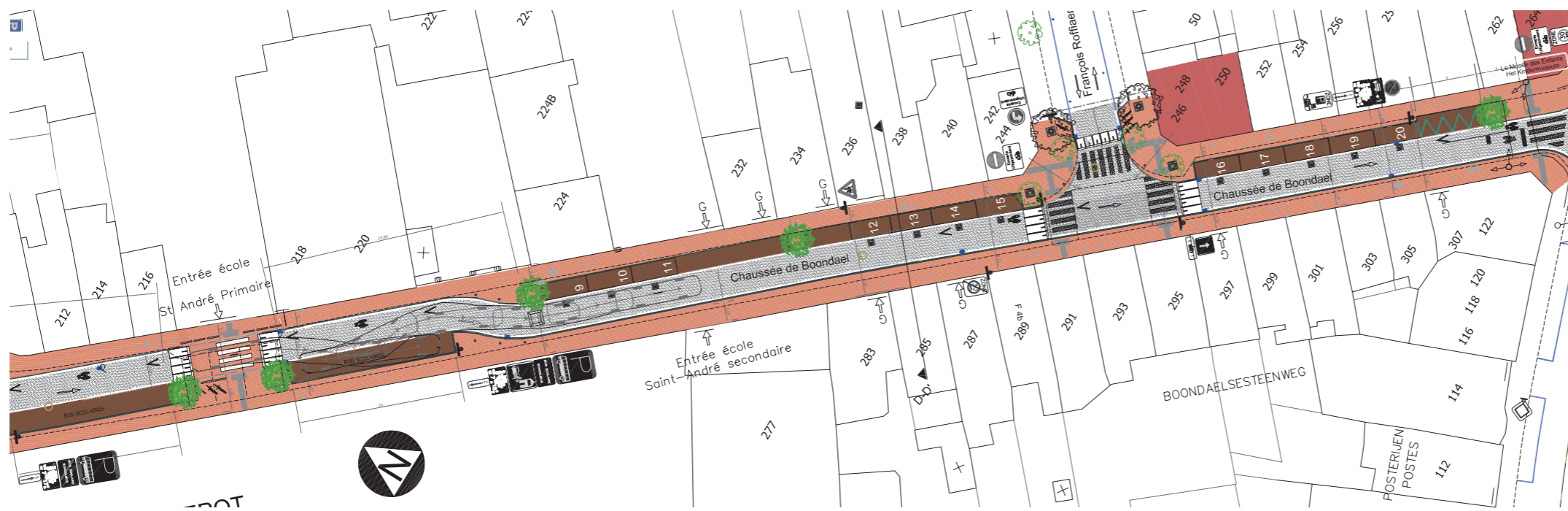
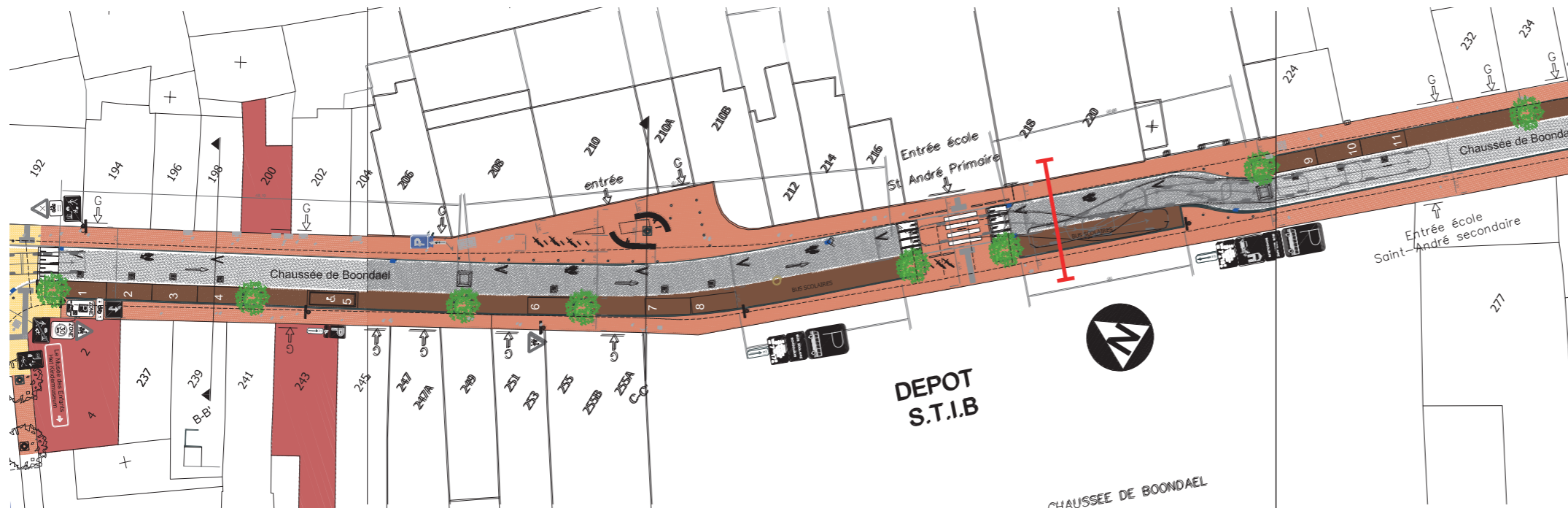
Pavés porphyre sciés





Plan d'aménagement

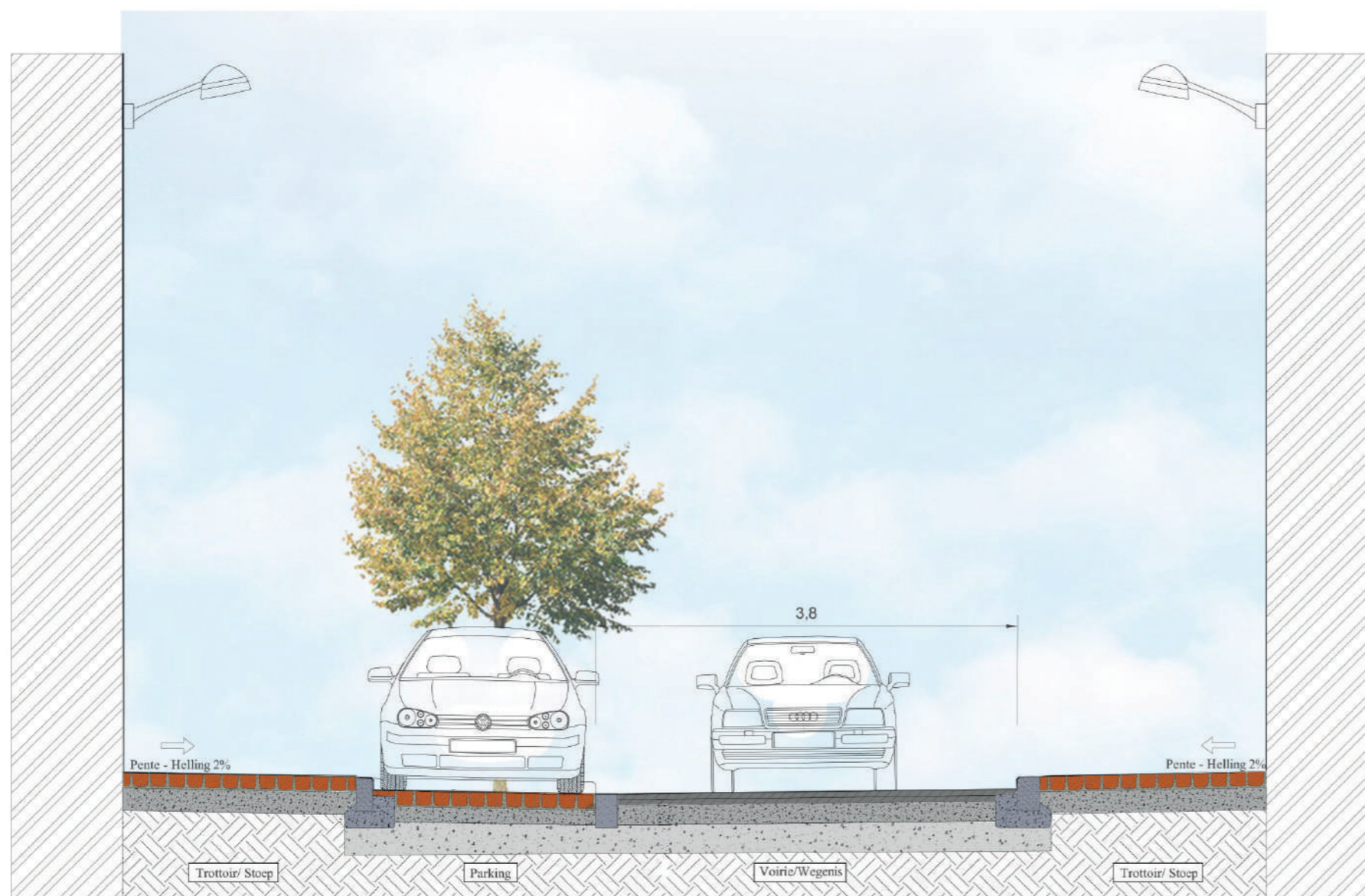
CH. DE BOONDAEL - TRONÇON ENTRE RUE GREYSON ET BD G. JACQUES





Plan d'aménagement

CH. DE BOONDAEL - TRONÇON ENTRE RUE GREYSON ET BD G. JACQUES





Plan d'aménagement

CH. DE BOONDAEL - TRONÇON ENTRE RUE GREYSON ET BD G. JACQUES



- Création d'une zone de rencontre 20

- Conservation de la placette en zone piétonne

- Plus de stationnements présents



- Conservation des arbres existants

- Plantation d'une strates arbustive et herbacée à leurs pieds



Gleditsia Triacanthos 'Sunburst'



Carpinus betulus 'Albert Beckman'



- Unification du revêtement de façade à façade



Pavés grès



Asphalte



Pavés porphyre sciés





Projet en chiffres...



Tronçon Flagey - Belvédère

	Places de stationnement	Places PMR	Zones de livraison	Bus scolaires Kiss & drives
Situation existante	20	0	0	0
Situation projetée	0	0	1	0

Tronçon Belvédère - rue Guillaume Macau

	Places de stationnement	Places PMR	Zones de livraison	Bus scolaires Kiss & drives
Situation existante	30	1	0	1
Situation projetée	18	1	0	1

Tronçon rue du Bourgmestre - Bld Général Jacques

	Places de stationnement	Places PMR	Zones de livraison	Bus scolaires Kiss & drives
Situation existante	31	1	1	2
Situation projetée	20	1	1	2



	Arceaux vélos	Stationnements vélos
Situation existante	17	34
Situation projetée	77	154



	Arbres
Situation existante	17 conservés
Situation projetée	45 nouveaux

Rue du Belvédère

	Places de stationnement	Places PMR	Zones de livraison	Bus scolaires Kiss & drives
Situation existante	14	0	0	0
Situation projetée	0	0	1	0

Tronçon rue Guillaume Macau - rue du Bourgmestre

	Places de stationnement	Places PMR	Zones de livraison	Bus scolaires Kiss & drives
Situation existante	31	0	1	0
Situation projetée	31	0	1	0

4 devant l'école
Sainte-Trinité

7 devant le
centre laïque

26 devant
La Cambre





Palette végétale



Marronniers



Cerisier du Japon




Platane



Ginkgo Biloba



Bouleau verruqueux



Prunus avium 'Plena'



Carpinus betulus 'Albert Beeckman'



Gleditsia triacanthos 'Sunburst'



Nepeta fassenii




Geranium pratense



Leucanthemum vulgare



Pachysandra terminalis



Alchemilla mollis



Heliochrysum italicum



Centranthus ruber



Pennisetum alopecuroides compressum



Stipa pennata



Rosa canina



Festuca glauca



Helleborus niger

